








Legende

- Bund**
-  Trockenwiesen und -weiden
-  Historische Verkehrswege mit Substanz/viel Substanz
-  Landwirtschaftliche Zonengrenze zu Sommerungsgebiet

- Kanton**
-  Naturschutzgebiet
-  Trockenstandort
-  geschütztes geologisches Objekt (Findling)
-  überregionaler Wildtierkorridor gem. KLEK

- Landwirtschaftliche Kulturen, Ökoelemente, Flächen**
-  einheimischer Baum, Baumgruppe, Allee
-  extensiv genutzte Wiese
-  extensiv genutzte Weide
-  Hochstammfeldobstbäume
-  wenig intensiv genutzte Wiese
-  artenreiche Wiesen und Weiden

- Ökomorphologie der Fließgewässer**
-  natürlich, naturnah
-  wenig beeinträchtigt

- Gemeinde**
-  Landschaftsschutzgebiet
-  Hecke H
-  Einzelbaum E / Baumgruppe BG
-  Trockenmauer T

- Hinweise:**
-  Wald
-  Gewässer nach GN 5
-  Gemeindegrenze

Einwohnergemeinde Schwanden bei Brienz

Revision Ortsplanung

Inventarplan 1:5000

Februar 2015

schwanden_top_revision4/glbne4124_150223_ewil/pb/orcp